








Porter à connaissance du risque d'inondation  
des crues du Lez et de ses affluents

Commune de Grillon

Carte des aléas

-  Aléa fort -  $1 < h$  ou  $1 < v$  ou  $(0,5 < h$  et  $0,5 < v)$  - Période de retour : Q100
-  Aléa moyen -  $(h < 0,5$  et  $0,5 < v < 1)$  ou  $(0,5 < h < 1$  et  $v < 0,5)$  - Période de retour : Q100
-  Aléa faible -  $h < 0,5m$  et  $v < 0,5m/s$  - Période de retour : Q100
-  Zone de ruissellement et d'accumulation
-  Parcelles cadastrales
-  Bâti cadastral
-  Limites communales

Réalisation : Direction départementale des territoires de Vaucluse / SPUR / PCR, juin 2019.  
Sources : DDT 84, © IGN-BD PARCELLAIRE® 2018, © IGN-BD ORTHO® 2018, © IGN-BD TOPO® 2016.

